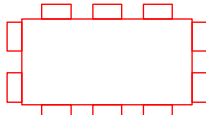


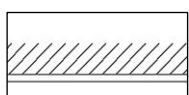






Stand vor der Änderung des Flächennutzungsplanes

Änderung des Flächennutzungsplanes im Bereich des Bebauungsplanes "Parkplatz P3 Allgäu Airport"

Zeichenerklärung vor der Änderung:

-  Änderungsgeltungsbereich
-  Flächen für die Landwirtschaft
-  Lärmschutzbereich zur Lenkung der Bauleitung gemäß Verordnung vom 06.11.2012
Tag-Schutzzone 1: LAeq Tag > 65 db(A)
Tag-Schutzzone 2: LAeq Tag > 60 db(A)
-  ökologisch, klimatisch und optisch relevante, innerörtlich bedeutsame Freiflächen und Vegetationsbestände
Erhaltungsziel: Durchgrünung der Bebauung, Erhaltung von faunistischen Lebensräumen, Gestaltung des Ortsbildes
Entwicklungsziel: Erhalt großflächiger Streuobstbestände und großkroniger Gehölzstrukturen, Beachtung des Kaltluftabflusses bei Bebauung von innerörtlichen Wiesenflächen

Zeichenerklärung nach der Änderung:

-  Änderungsgeltungsbereich
-  gewerbliche Bauflächen
-  Fläche zur Ortsrandeingrünung/Verkehrsrünung
-  Lärmschutzbereich zur Lenkung der Bauleitung gemäß Verordnung vom 06.11.2012
Tag-Schutzzone 1: LAeq Tag > 65 db(A)
Tag-Schutzzone 2: LAeq Tag > 60 db(A)

M 1: 5.000



Fassung 07.12.2020
Büro Sieber
www.buerosieber.de